PŘEKRAČUJEME HRANICE
PRZEKRACZAMY GRANICE
2014—2020

EVROPSKÁ UNIE / UNIA EUROPEJSKA
EVROPSKÝ FOND PRO REGIONÁLNÍ ROZVOJ
EUROPEJSKI FUNDUSZ ROZWOJU REGIONALNEGO

Czesko-polski Szlak Grzbietowy – część wschodnia

Partner projektu: Gmina Miejska Nowa Ruda

EUROREGION GLACENSIS
KRÁLOVÉHRADECKÝ KRAJ
Pardubický kraj
Olomoucký kraj
Liberecký kraj
SDRUŽENÍ NERATOV
Obec Deštné v Orlických horách
OBEC OLEŠNICE V ORLICKÝCH HORÁCH

Městys Nový Hrádek
Obec Vysoká Srbská
ziemia kłodzka
Stowarzyszenie Gmin Ziemi Kłodzkej
Powiat Kłodzki
Gmina Międzylesie
Gmina Bystrzyca Kłodzka
Gmina Duszniki-Zdrój
Gmina Radków
Gmina Miejska Nowa Ruda
Gmina Nowa Ruda

Nasze inwestycje to:

- ✓ Przebudowa parkingu przy ul. Nowa Osada – wartość zadania 123 618,00 euro

- ✓ Przebudowa parku przy ul. Strzeleckiej wraz z budową fontanny;

  renowacja traktu spacerowego na Górę św. Anny wraz z remontem kapliczek dżumowych

  – wartość zadania 407 600,00 euro

Przebudowa parkingu

- ✓ Parking znajduje się bezpośrednio przy rewitalizowanym w ramach projektu parku tzw. parku strzeleckim u podnóża Góry św. Anny.
- ✓ Dostosowany został do potrzeb osób z niepełnosprawnościami, nie tylko poprzez wytyczone specjalne miejsca parkingowe, ale również poprzez dogodny podjazd umożliwiający komfortowe przemieszczanie się również na wózkach inwalidzkich.
- ✓ Wyposażony został w małą infrastrukturę turystyczną typu ławki, kosze oraz stojaki na rowery z uwagi na bliskość polsko-czeskiej ścieżki rowerowej prowadzącej do Broumova i wysoką liczbę turystów odwiedzających nasze miasto właśnie na rowerze.
- ✓ Liczy aż 42 miejsca parkingowe, w tym 3 dla osób niepełnosprawnych.
- ✓ Parking udostępniono dla turystów w lipcu 2020 roku.

Przed

W trakcie budowy

Po

Po

Park Strzelecki

Fotografia dawnego parku strzeleckiego

Nazwa parku pochodzi od nazwy ulicy (ul. Strzelecka), która prowadziła do dawnej strzelnicy miejskiej. Inicjatorem stworzenia parku oraz promenady miejskiej na Górę św. Anny był w 1896r. Carl Ferche – przewodniczący noworudzkiej sekcji Kłodzkiego Towarzystwa Górskiego.

Przebudowa parku w ramach projektu rozpoczęła się w lipcu 2020r. (m.in. budowa granitowej fontanny, rekonstrukcja altanki, rozbudowa oświetlenia, remont ścieżek parkowych, kanalizacji deszczowej, zagospodarowanie w zakresie zieleni i małej architektury).

Zdjęcie historyczne parku - dawna altanka

Zdjęcie historyczne parku rok 1937- dawna altanka

Rekonstrukcja altanki w parku

Po

Ciek wodny w parku przed rozpoczęciem prac

Po



Zdjęcie historyczne z 1905r. sadzawka z fontanną (Staw złotej rybki, później Serce Ferchera)

Budowa fontanny w parku

Granitowa fontanna w parku

Mostek nad ciekiem wodnym przed remontem

Po

Ciek wodny przed remontem

Po

Nowe oświetlenie parku

Schody z piaskowca i mur oporowy przed remontem

Schody i mur w trakcie remontu

Po

Odnawiane ścieżki parkowe



Ogólny widok na park przed remontem

Przed

Obecnie

Obecnie

- ✓ W lutym 2021r. podczas prac ziemnych w parku odkryto kamienną studnię (urządzenie hydrotechniczne) - relikt archeologiczny świadczący o historii miasta i życiu codziennym mieszkańców.
- ✓ Z uwagi na wysoką wartość historyczną i naukową studnia zostanie odnowiona.

Projekt ekspozycji studni

Kłodzkie Towarzystwo Górskie
w podziękowaniu za zasługi Carla Ferche dla rozwoju turystyki w 1927r. postawiło pomnik z czerwonego piaskowca z kłodzką różą i napisem:

„Wędrowcze, wiedz że kamień ten
ustanowiono najwierniejszemu
przyjacielowi naszych gór!
Kochaj je jak on.
Uwierz one Ci się odwdzięczą!”

Pomnik znajduje się przy górnym wyjściu z parku

Skrzemieniałe drzewo

W 1906r. w parku usytuowano fragment skrzemieniałego drzewa, który stanowi relikt późnokarbońskiej araukarii.
(rodzaj drzewa iglastego)

Zdjęcie historyczne - promenada miejska (obecnie szlak zielony) prowadząca przez park na Górę świętej Anny



Obecny szlak zielony - prowadzący przez park na Górę świętej Anny

Renowacja traktu spacerowego na Górę św. Anny w Nowej Rudzie (dawny szlak pielgrzymkowy) wraz z remontem kapliczek dżumowych

Widok z przejścia z parku na trakt spacerowy na Górę św. Anny oraz szlaku żółtego (dawny szlak pielgrzymkowy z 3 kapliczkami dżumowymi)





Kaplice dżumowe
Droga staromłyńska
Bieganiów

Kapliczki dżumowe

- Prawdopodobnie zostały wzniesione przez pielgrzymów udających się do kaplicy p.w. świętej Anny- patronki zadżumionych w podziękowaniu za zachowanie od zarazy, która w 1680r. uśmierciła prawie tysiąc mieszkańców Nowej Rudy.
- Wg innych źródeł kapliczki były przystankami procesji prowadzonej na szczyt Góry św. Anny (szlak pątniczy).
- Obecnie trakt spacerowy stanowi element żółtego szlaku turystycznego.

Kapliczka dżumowa przed renowacją

Kapliczka dżumowa przed renowacją

Obecnie

Obecnie

Projekt ekspozycji kapliczek

ES Pracowania Krajobrazu Elżbieta Szopińska
51-348 Wrocław, ul. Rzeczna 13/1

INWESTOR: Gmina Miejska Nowa Ruda ul. Rynek 1 57-400 Nowa Ruda	PROJEKT: PROJEKT REMONTU TRZECH KAPLICZEK Z ARANŻACJĄ OTOCZENIA POŁOŻONYCH PRZY SZLAKU PROWADZĄCYM NA GÓRĘ ŚW. ANNY W NOWEJ RUDZIE działka nr 481/7, obręb 0005, AM -11
AUTORZY projektował: mgr inż. arch. Janusz Pulikowski, architekt upr. nr GP-KZ-7342/131/92	PODPIS

architektura	STADIUM: PB - W	DATA: 06.09.2019	SKALA: -
TREŚĆ RYSUNKU:		NR RYSUNKU:	

Widok z traktu spacerowego prowadzącego na Górę św. Anny (dawny szlak pielgrzymkowy)

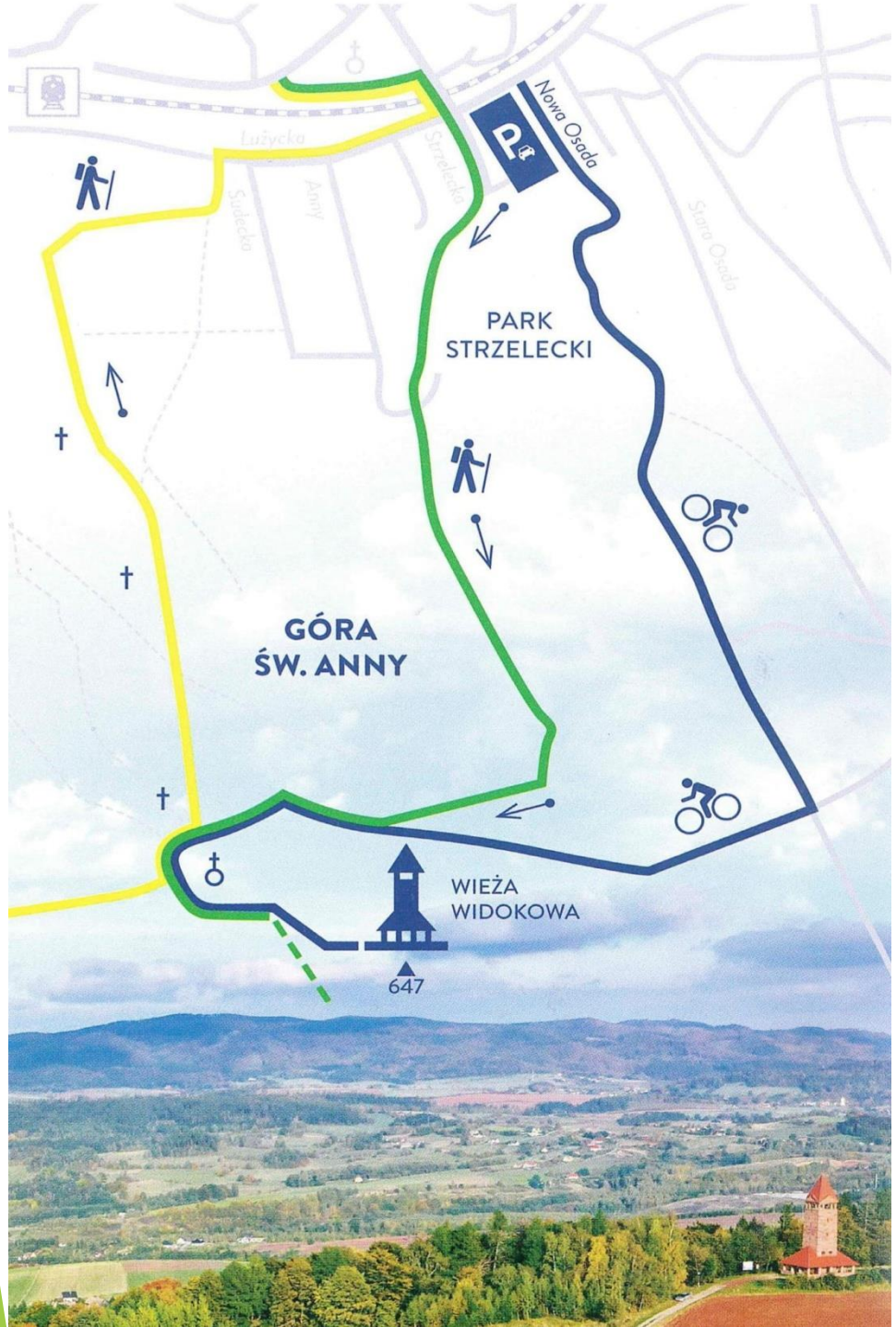

Dzięki realizacji projektu powstała niezwykle atrakcyjna infrastruktura turystyczna prowadząca do zabytkowej wieży widokowej na szczycie Góry św. Anny
(Góra św. Anny 647 m n.p.m.)

✓ Turysta rozpoczyna swoją wyprawę od pozostawienia na parkingu samochodu lub roweru,

✓ kieruje się bezpośrednio do parku strzeleckiego, przez który aż do szczytu Góry św. Anny poprowadzi go szlak zielony (dawna promenada miejska).

✓ Aby wrócić na parking turysta ma do wyboru kolejne dwie trasy obfitujące w walory przyrodnicze i przepiękne panoramy:

✓odnowiony trakt spacerowy na trasie żółtego szlaku z rekonstruowanymi kapliczkami dżumowymi (dawny szlak pielgrzymkowy)

✓ lub alternatywnie drogę asfaltową.

Dziękuję za uwagę!
Zapraszamy do Nowej Rudy!